

SITE NATUREL DÉPARTEMENTAL

LE DÉPARTEMENT, GARDIEN DU PATRIMOINE NATUREL

DÉCOUVREZ LE BOIS DE LA ROCHETTE



Protégés et valorisés par le Département de Seine-et-Marne, les Espaces naturels sensibles sont de formidables lieux de découverte de la faune et de la flore. Grâce à une gestion exemplaire et volontariste, ces sites accessibles au public, sont aujourd'hui des espaces de détente et de loisirs.

Le Bois de la Rochette fait partie des 22 ENS gérés par le Département. Cet espace naturel exceptionnel, situé à l'orée de la forêt de Fontainebleau est marqué par la présence de l'eau (fossés, mares...) et d'espèces emblématiques comme le pic noir ou le triton palmé.

Découvrez-le :

- À vélo : par la route des charbonniers (15mn), rejoignez le tour du massif, balisé par l'Office National des Forêts ;
- À pieds : par la boucle balisée équipée d'agrès et de repères, pour une séance de fractionné ;
- Avec l'application mobile Balade Branchée pour un circuit familial insolite*.

* Précisions en bas du panneau

SOYEZ SENSIBLES À VOTRE ESPACE NATUREL



SEINE & MARNE
LE DÉPARTEMENT



Le site est réglementé par les arrêtés des Maires de Dammarie-les-Lys (n°2017/057 du 28/09/2017) et La Rochette (n°82/2016 du 24/08/2016)

Des visites guidées sont proposées par Seine-et-Marne environnement, contact au 01.64.31.11.18

Retrouvez l'ensemble des Espaces naturels sensibles du Département en flashant ce code à l'aide de votre smartphone :



Téléchargez l'application Balade Branchée et découvrez le bois de la Rochette avec un circuit inédit !



- Site naturel départemental
- Entrée du site
- Bois
- Liaison VTT
- Tour du massif à vélo
- Circuit sportif avec agrès > 3,5 km
- Autres allées
- Circuit virtuel «Balade branchée»
- Mare
- Parking

2 km
ABBAYE DU LYS

1,5 km
GARE DE MELUN

2 km
BORDS DE SEINE

8,5 km
ÎLE DE LOISIRS DE BOIS-LE-ROI



BROA1

SITE NATUREL DÉPARTEMENTAL

LE DÉPARTEMENT, UN ACTEUR ENGAGÉ DANS LA PROTECTION DES ESPACES NATURELS SENSIBLES




DÉCOUVREZ LE BOIS DE LA ROCHETTE



Protégés et valorisés par le Département de Seine-et-Marne, les Espaces naturels sensibles sont de formidables lieux de découverte de la faune et de la flore. Grâce à une gestion exemplaire et volontariste, ces sites accessibles au public, sont aujourd'hui des espaces de détente et de loisirs.

Le Bois de la Rochette fait partie des 22 ENS gérés par le Département. Cet espace naturel exceptionnel, situé à l'orée de la forêt de Fontainebleau est marqué par la présence de l'eau (fossés, mares...) et d'espèces emblématiques comme le pic noir ou le triton palmé.

Découvrez-le :

-  À vélo : par la route des charbonniers (15mn), rejoignez le tour du massif, balisé par l'Office National des Forêts ;
-  À pieds : par la boucle balisée équipée d'agrès et de repères, pour une séance de fractionné ;
-  Avec l'application mobile Balade Branchée pour un circuit familial insolite*.

* Précisions en bas du panneau

SOYEZ SENSIBLES À VOTRE ESPACE NATUREL



SEINE & MARNE
LE DÉPARTEMENT



Le site est réglementé par les arrêtés des Maires de Dammarie-les-Lys (n°2017/057 du 28/09/2017) et La Rochette (n°82/2016 du 24/08/2016)

Des visites guidées sont proposées par Seine-et-Marne environnement, contact au 01.64.31.11.18

Retrouvez l'ensemble des Espaces naturels sensibles du Département en flashant ce code à l'aide de votre smartphone :

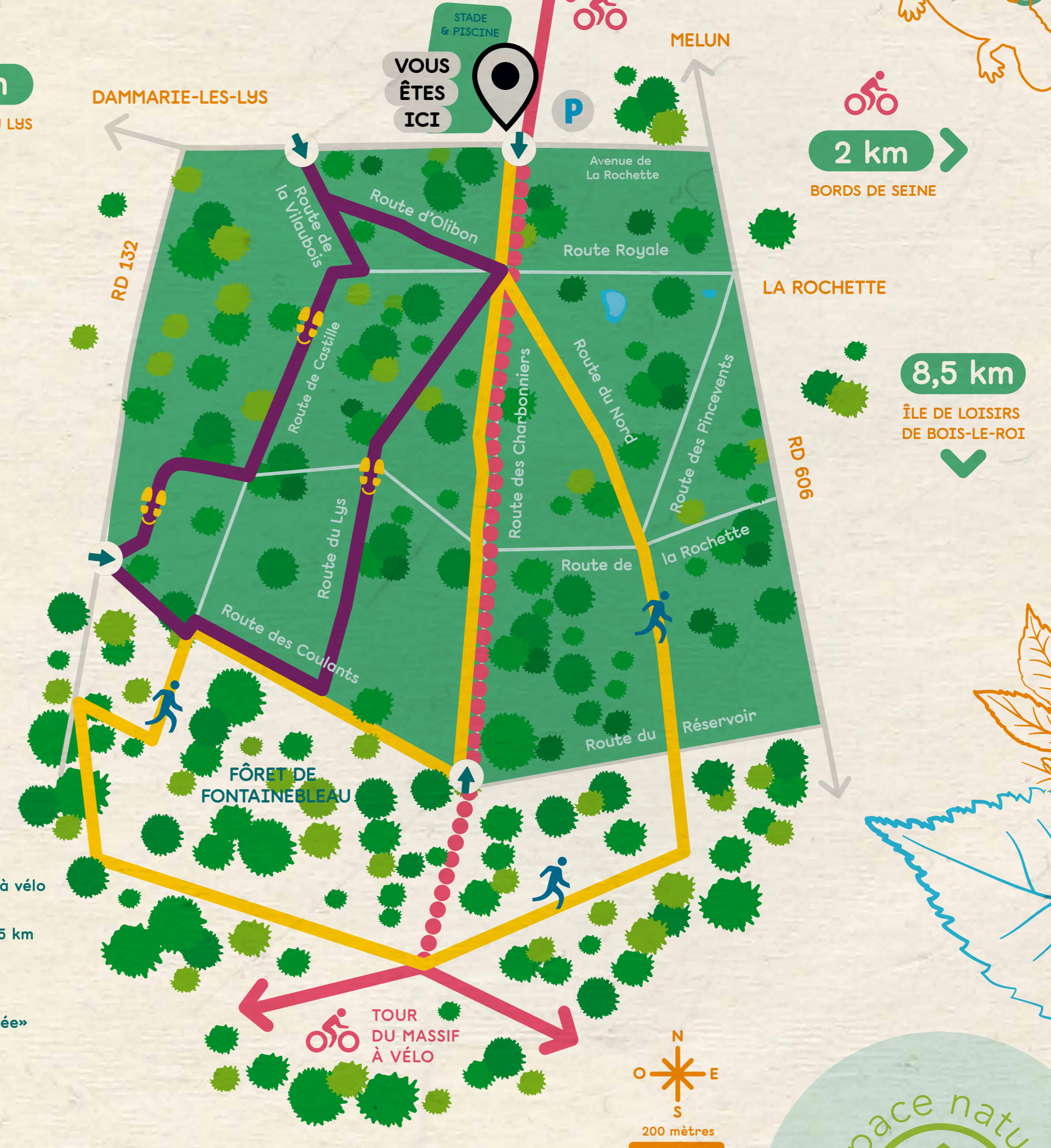


Téléchargez l'application Balade Branchée et découvrez le bois de la Rochette avec un circuit inédit !



2 km
ABBAYE DU LYS

1,5 km
GARE DE MELUN



BROA1